



**КОМИТЕТ ИМУЩЕСТВЕННЫХ ОТНОШЕНИЙ
АДМИНИСТРАЦИИ ПЕРМСКОГО МУНИЦИПАЛЬНОГО ОКРУГА**

РЕШЕНИЕ

о размещении объектов № 3234

Пермский край
Пермский округ

25.10.2024

Комитет имущественных отношений администрации Пермского муниципального округа разрешает Акционерному обществу «Газпром газораспределение Пермь» (ИНН 5902183841, ОГРН 1025900512670, почтовый адрес: 614000, г. Пермь, ул. Петропавловская, 43)

размещение объекта «Газопровод-ввод до границы земельного участка по адресу: ул. Светлая 1, д. Пищальниково (газопровод давлением до 1,2 Мпа, для размещения которого не требуется разрешения на строительство)»

на землях муниципальной собственности.

на срок 1 год


Местоположение: расположенных по адресу: Пермский край, м.о. Пермский, д. Пищальниково

Приложение: схема предполагаемых к использованию земель или части земельного участка.

Особые условия использования:

- 1) При размещении газопровода учесть параметры ширины проезда улично-дорожной сети, во избежание сужения полосы отвода дороги.
- 2) При условии получения разрешения на производство земляных работ.

Заместитель председателя комитета


(подпись, печать)

М.В. Королева



Схема предполагаемых к использованию земель или части земельного участка

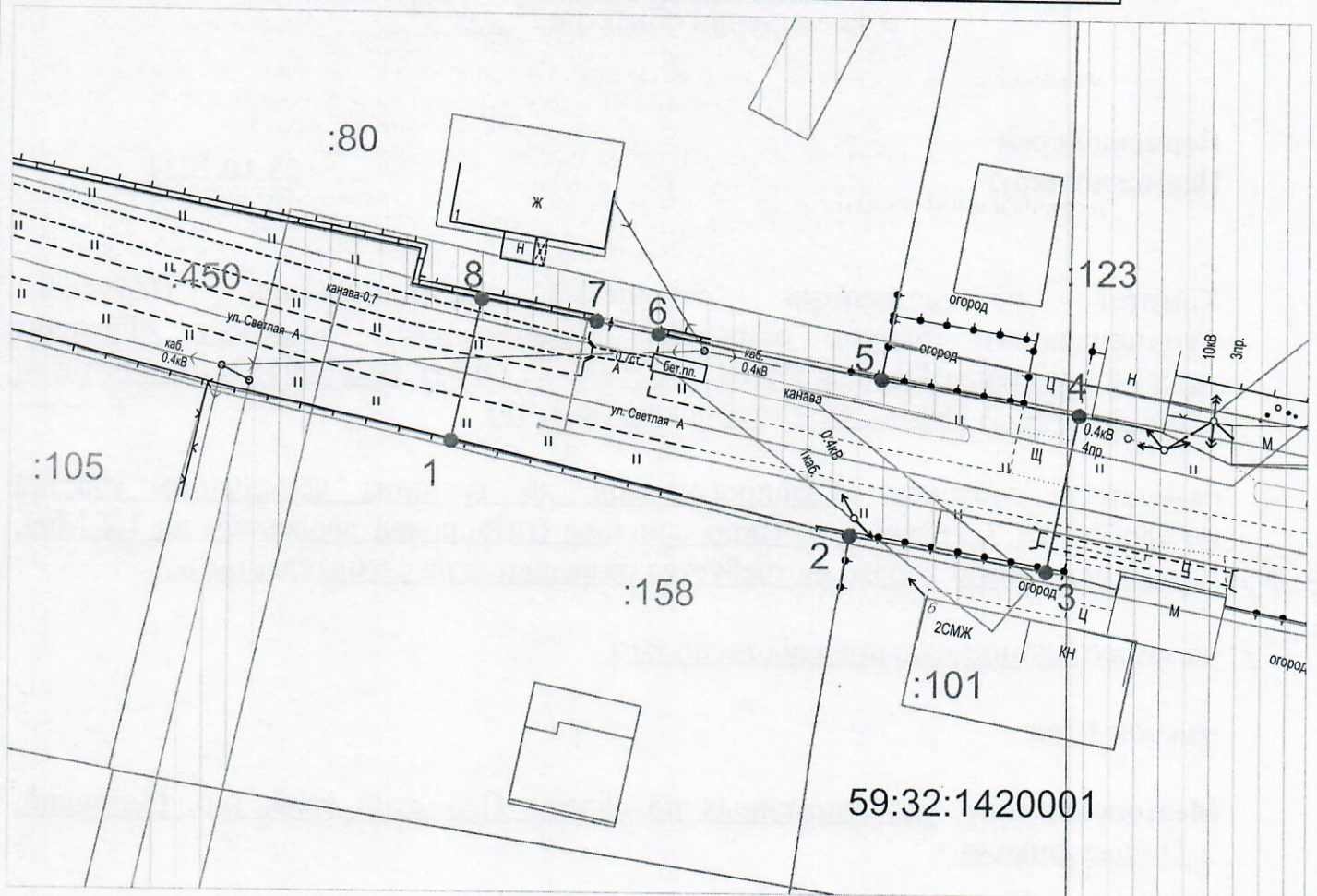
Объект: "Газопровод-ввод до границы земельного участка по адресу: Светлая ул 1, Пищальниково д"

Местоположение: Пермский край, Пермский м.о., д. Пищальниково

Площадь земель или части земельного участка, кв.м.:525

Вид разрешенного использования земельного участка: отсутствует

№ точки границы	Каталог координат (МСК-59), м		№ точки границы	Каталог координат (МСК-59), м	
	X	Y		X	Y
1	509580,79	2209563,38	5	509585,71	2209595,43
2	509574,06	2209593,14	6	509588,97	2209578,76
3	509571,49	2209607,73	7	509589,94	2209574,14
4	509583,15	2209610,12	8	509591,47	2209565,58




Масштаб 1:500

Описание границ смежных землепользователей:

- от т.1 до т.2 - земельный участок с кадастровым номером 59:32:1420001:158;
- от т.2 до т.3 - земельный участок с кадастровым номером 59:32:1420001:101;
- от т.3 до т.4, от т.8 до т.1 - земельный участок с кадастровым номером 59:32:1420001:450;
- от т.4 до т.5 - земельный участок с кадастровым номером 59:32:1420001:123;
- от т.5 до т.8 - земельный участок с кадастровым номером 59:32:1420001:80.

Условные обозначения:

- граница предполагаемых к использованию земель или части земельного участка
- граница земельного участка ранее учтенного в ЕГРН
- граница кадастрового квартала
- 59:32:1420001 - кадастровый номер квартала
- :158 - кадастровый номер земельного участка в кадастровом квартале
- проектируемый газопровод-ввод
- существующий газопровод
- граница зоны с особыми условиями использования территории учтенная в ЕГРН

Заявитель  Косачев О.В., по доверенности
 (подпись, расшифровка подписи) № 2060 от 08.12.2023г.
 МП Верно
 (для юридических лиц и ИП)